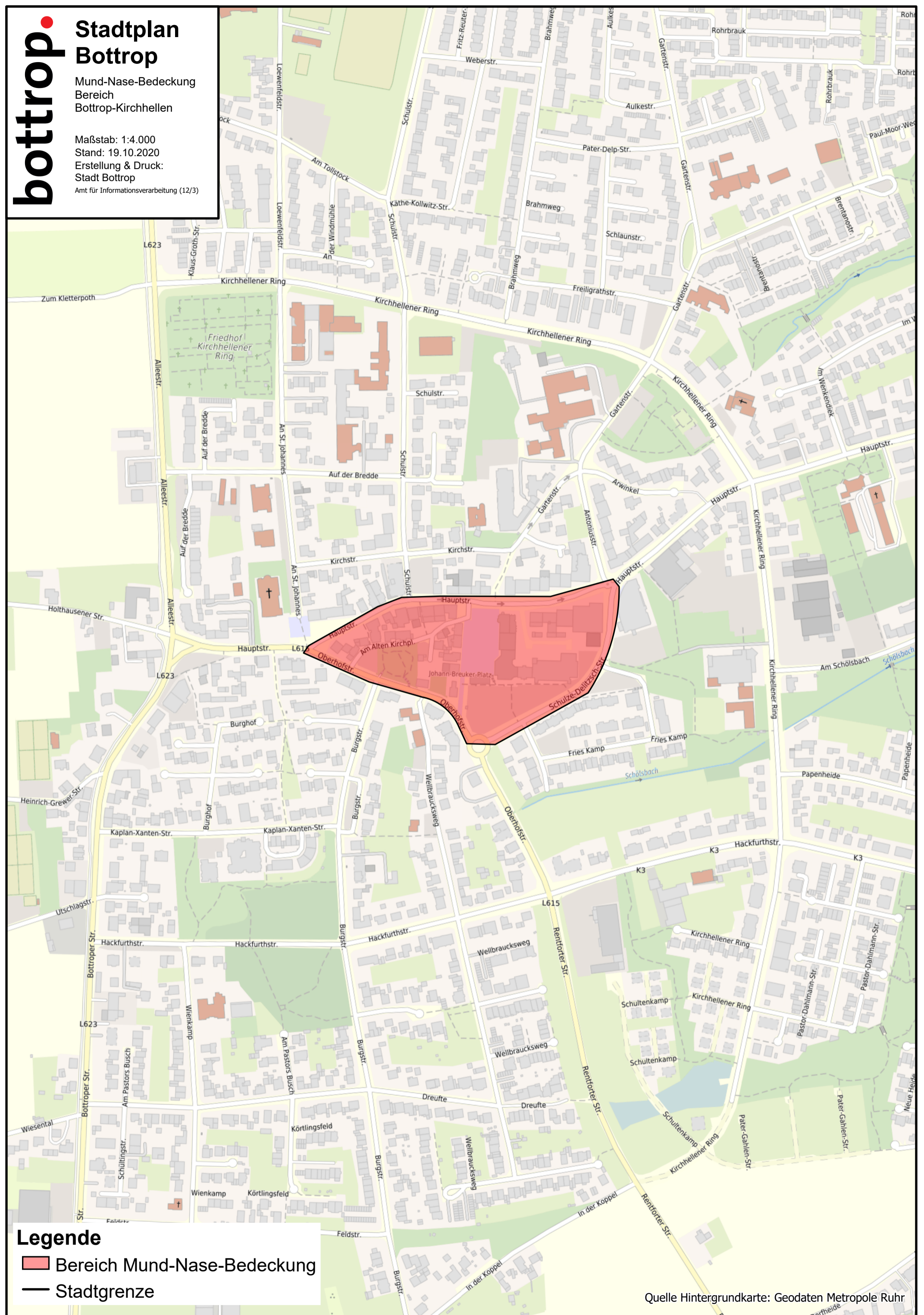




Stadtplan Bottrop

Mund-Nase-Bedeckung
Bereich
Bottrop-Kirchhellen

Maßstab: 1:4.000
Stand: 19.10.2020
Erstellung & Druck:
Stadt Bottrop
Amt für Informationsverarbeitung (12/3)



Legende

-  Bereich Mund-Nase-Bedeckung
-  Stadtgrenze