















Legende

-  40.89 DN 500
geplanter Mischwasserkanal
- 
vorhandener Mischwasserkanal
-  Fahrbahnfläche
Asphalt
-  Parkfläche
Betonsteinpflaster anthrazit
-  Gehweg
Betonsteinpflaster grau
-  Grünfläche
-  Mischfläche
Betonsteinpflaster rot
-  3-zeilige Entwässerungsrinne
-  weiße Rippenplatten
Begleitstreifen, Betonsteinplatte
30x30x8 cm, anthrazit
-  weiße Noppenplatten
Begleitstreifen, Betonsteinplatte
30x30x8 cm, anthrazit
-  Weißmarkierung
-  Neupflanzung
-  Baumbestand
-  neue Beleuchtungsanlage

bottrop Straßenplanung

Stadt Bottrop
Fachbereich Tiefbau 66/2

Unterberg

Straßenausbauprogramm
Lageplan

Maßstab: 1 : 250	Datum: 18.08.2025
Entwurfsplanung: Külcü	Blatt-Nr.: LP
Geprüft: gez. Moser	Gesehen: Projekt: Unterberg
gez. Müller <small>Technischer Beigeordneter</small>	gez. Jonck <small>Fachbereichsleiter</small>
Änderungen:	
<small>DIESE ZEICHNUNG DARF NUR ZU DEM VORGESEHENEN ZWECK BENUTZT WERDEN; EINE WEITERGABE AN DRITTE ODER EINE VERWENDUNG FÜR ANDERE ZWECKE IST OHNE UNSERE GEHEHMIGUNG NICHT ERLAUBT</small>	