



DOKUMENTATION

der Bürger*innenbeteiligung im Rahmen des ISEKs für die Bottroper
Innenstadt

Termin: Bürger*innenbeteiligung

Ort: Heilig Kreuz Kirche

Datum: 20.04.2023

Zeit: 18:30 - 20:30 Uhr

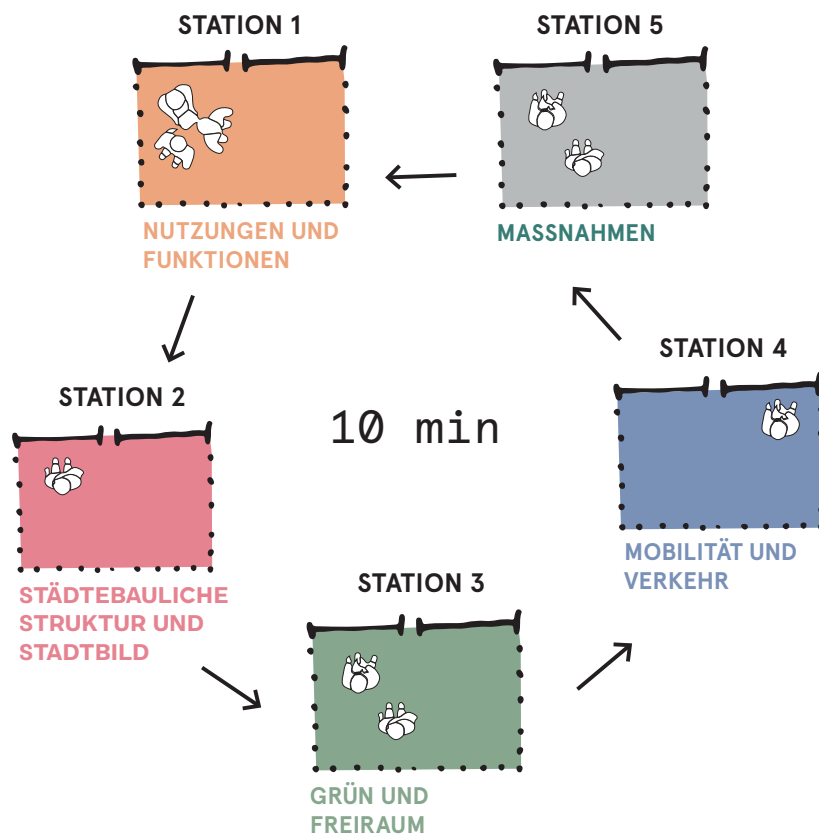




EINLEITUNG

Im Rahmen der Erstellung des Integrierten Stadtentwicklungskonzepts für die Bottroper Innenstadt fand am 20.04.2023 der Inenstadtdialog zur Beteiligung der Bürger*innen statt. Ziel der Veranstaltung ist eine Bewertung der Ziel- und Maßnahmenstruktur durch die Bürger*innen, welche als lokale Expert*innen interagieren, für eine zielgerichtete Entwicklung der Bottroper Innenstadt.

Insgesamt gab es 118 Anmerkungen zu den Handlungsfeldern von den Bürger*innen, welche viele Ideen und Hinweise zur aktuellen Situation und zur Entwicklung der Innenstadt einbringen konnten. Nach einer kurzen einführenden Präsentation wurde über die verschiedenen Themenfelder diskutiert. Die Teilnehmer*innen hatten die Möglichkeit ihre Anmerkungen zu verfassen und an der entsprechenden Stellen zu verorten. Darüber hinaus hatten die Bürger*innen die Möglichkeit die Maßnahmen in den vier Handlungsfeldern (Nutzungen und Funktionen, Städtebauliche Struktur und Stadtbild, Grün und Freiraum, Mobilität und Verkehr) zu bewerten. So konnte ein allgemeines Stimmungsbild zu dem Ziel- und Maßnahmengerrüst erarbeitet werden. An der fünften Station konnten die Bürger*innen dann weitere Leitmaßnahmen für das ISEK bewerten und ihre Ideen hierzu ergänzen. Die gesammelten Anregungen bieten Ansatzpunkte für die weitere Erarbeitung der Maßnahmensteckbriefe.



THEMENFELDER

A

Beiträge und Kommentare zu „Nutzungen und Funktionen“

B

Beiträge und Kommentare zu „Städtebauliche Struktur und Stadtbild“

C

Beiträge und Kommentare zu „Grün und Klima“

D

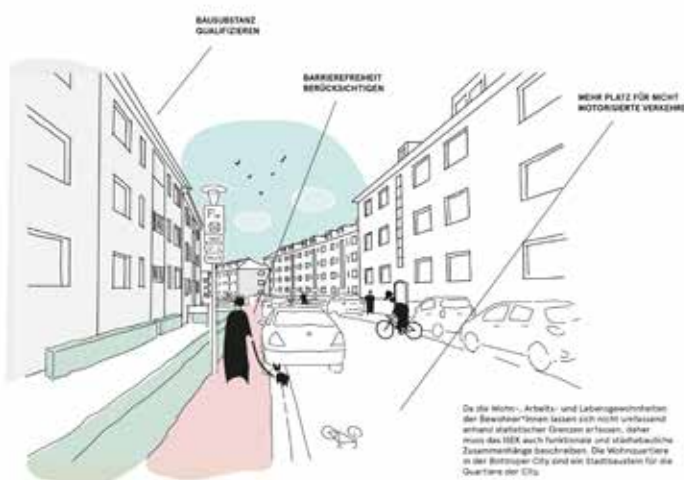
Beiträge und Kommentare zu „Mobilität und Verkehr“

L

Beiträge und Kommentare zu den Leitprojekten für das ISEK

NUTZUNGEN UND FUNKTIONEN

- Wohnen
- Dienstleistung
- Einzelhandel
- Gastronomie
- Gesundheit
- Versorgung
- Öffentliches Gebäude
- Bildung
- Soziale Einrichtung
- Kultur
- Innenstadtbereich



Hier ist Platz für Ihre Ideen und Anregungen!

A5	A6	A7	A8	A9
A10	A11	A12	A13	

- A1** An wichtigen Plätzen (Kulturkirche z.B.) Fahrradständer! ... und Fahrradwege dorthin
- A2** Große Tiefgarage Gleiwitzer Platz
- A3** Finanzamt ins Karstadtgebäude
- A4** Hochwertiges Wohnen, z.B. statt Parkhaus Schützenstraße
- A5** Studentenwohngemeinschaft im Saalbau → Entfernung zur HRW
- A6** Städtische Dienststellen in die Innenstadt
- A7** „Wiedereröffnung“ der Schauburg, Kino fehlt
- A8** Außengastronomie statt MIV
- A9** Studentisches Leben in die Stadt holen (Wohnen, z.B. Mehrgenerationen-Konzepte)
- A10** Markthalle, Kino, Bowling Bahn o.ä.
- A11** Mietleerstände reduzieren! Günstige Mieten auch weiterhin
- A12** Freies Parken am Mittwoch und Samstag
- A13** Keine kostenlosen Parkplätze. Führt zu unnötigem Parksuchverkehr

NUTZUNGEN UND FUNKTIONEN

„Welche Nutzungen fehlen ihnen auf dem Kirchplatz?“



Hier ist Platz für Ihre Ideen und Anregungen!

- A14
- A15
- A16
- A17
- A18
- A19
- A20
- A21
- A22

„Wie können mehr Treffpunkte in der Innenstadt entstehen?“

Hier ist Platz für Ihre Ideen und Anregungen!



- A23
- A24
- A25
- A26
- A27
- A28
- A29
- A30
- A31
- A32
- A33
- A34
- A35
- A36

„Wie können die Plätze der Innenstadt besser genutzt werden?“



Hier ist Platz für Ihre Ideen und Anregungen!

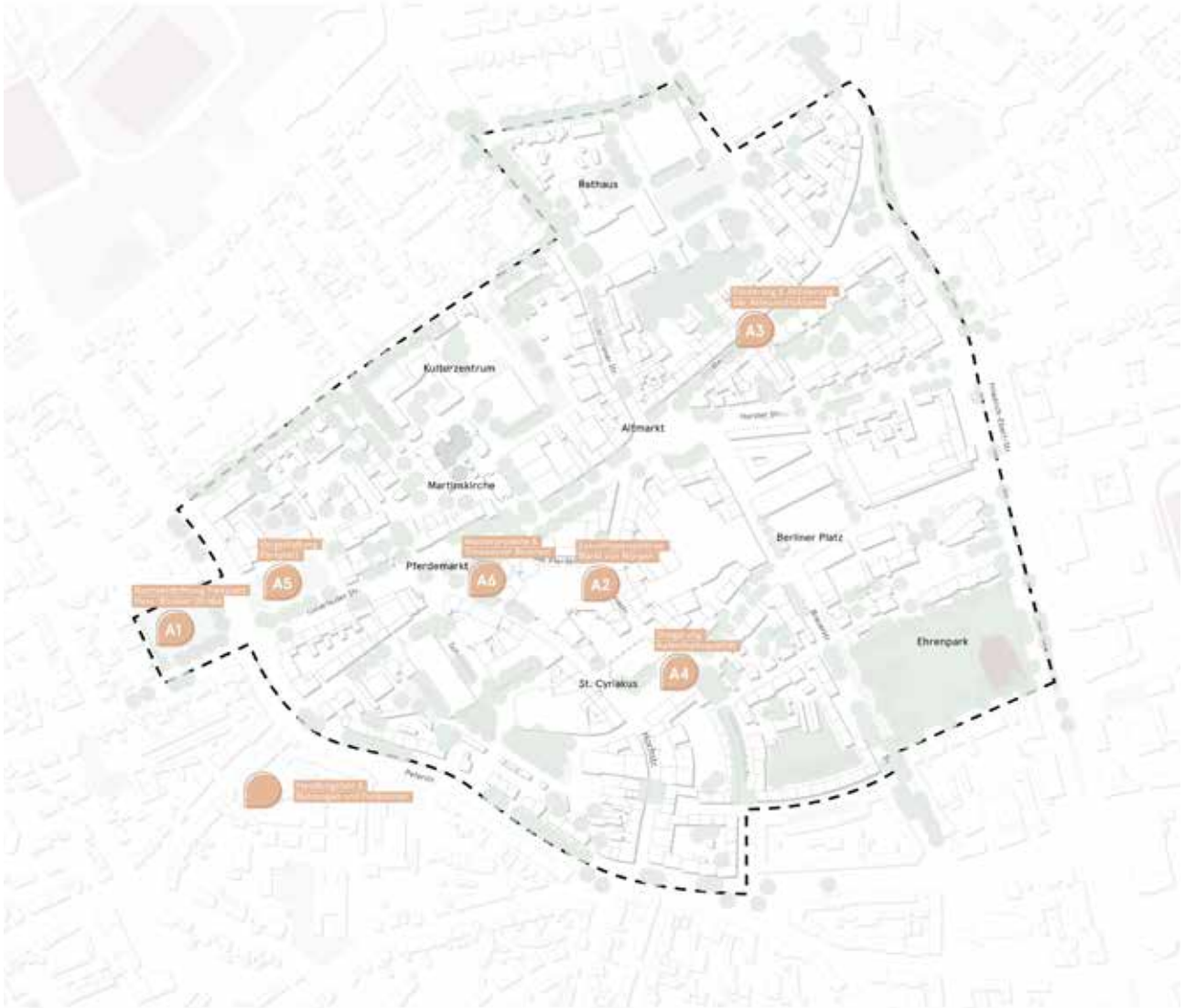
- A37
- A38
- A39
- A40
- A41
- A42
- A43
- A44

- A14** Spielgerät wie beim Extrablatt mit Spielboden
- A15** Kunstobjekte zum Begehen
- A16** Speakers Corner
- A17** Straßentheater Fietskino (Beispiel Langeoog) weiter
Pferde- und Mittelaltermarkt
- A18** Was wird den Jugendlichen ermöglicht?
- A19** Es fehlt das attraktive Umfeld für Veranstaltung/Café/Kulturräume,
Gourmetmeile und attraktiver Zugang dorthin!
- A20** Angsträume abends nach Geschäftsschluss vermeiden
- A21** Mehr Licht
- A22** Angstraum abends Hochstraße und Hansastraße vermeiden

- A23** Ähnliche Veranstaltung wie vom WDR „Bottroper Stullen Markt“
- A24** Treffpunkte für Jugend und Alt schaffen
- A25** Anmietung von Ladenlokalen für Kleinveranstaltungen, Familienfeiern,
Basteln, Spielabende
- A26** Mehr kleinere Events wie z.B. einen Flohmarkt
- A27** Berliner Platz + Ladenlokale Hansastraße für Kulturveranstaltungen
- A28** Internetcafés, öffentliches WLAN
- A29** gemisches Warenangebot
- A30** Internetseite für Angebote des Bottroper Handels
- A31** studentisches Leben integrieren („Arbeitsateliers“ bspw.)
- A32** kulturelle Angebote unter anderem für Student*innen
- A33** Multikulturelle Veranstaltungen (internationale Gourmetmeilen)
- A34** Pop-Up Stores, Pop-Up Büros
- A35** Ehrenpark: öffentliche Sportgeräte/Plätze wie in Vonderort
- A36:** Tischmöblierung → Kontaktfreundlichkeit fördern für Familien u.a.

- A37** Mehr Straßenkunst (Musik, Theater, ...)
- A38** Treffpunkte für die Jugend - offene Spielmöglichkeiten
- A39** Angebote von Milchprodukten evtl. auch Milchbar
- A40** Studentenwohnheime
- A41** Mehr Kunst: Galleristen, Künstler, Musiker, Theater auf der Straße
- A42** Bänke in Sonne + Schatten in Gruppenorientierung
- A43** Kleinkunst
- A44** Kunstmarkt von Hobbykünstlern

NUTZUNGEN UND FUNKTIONEN



NUTZUNGEN & FUNKTIONEN

- A1 NACHVERDICHTUNG PARKPLATZ HANG-BOCKLER-STRASSE
- A2 ZUKUNFTSPERSPEKTIVE MARKT VOM MORGEN
- A3 FÖRDERUNG & AKTIVIERUNG DER AKTEURSSTRUKTUREN
- A4 STEIGERUNG DER ALFENTHALTSQUALITÄT (KIRCHPLATZ)
- A5 UMGESTALTUNG PARKPLATZ
- A6 WASSERPROJEKTE & TRINKWASSER BRUNNEN

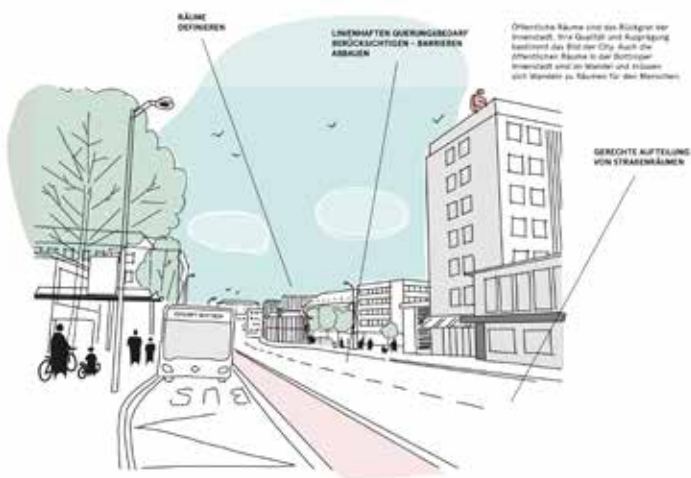
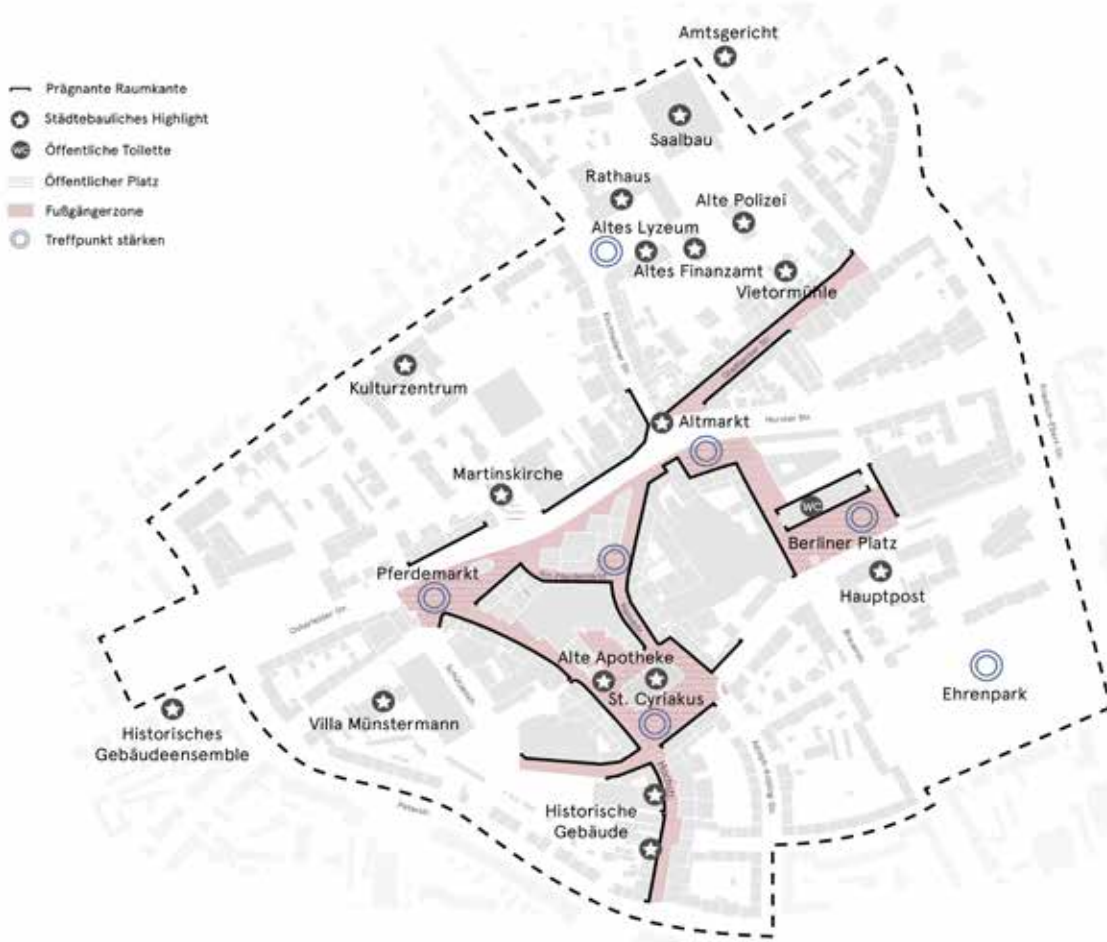
FINDE ICH GUT	NEUTRAL	FINDE ICH NICHT SO GUT

**MASSNAHMEN
FÜR DIE
INNENSTADT**

NUTZUNGEN UND FUNKTIONEN

	FINDE ICH GUT	NEUTRAL	FINDE ICH NICHT SO GUT
A1			
A2			
A3			
A4	 		
A5			
A6	 		

STÄDTEBAULICHE STRUKTUR UND STADTBILD



Hier ist Platz für Ihre Ideen und Anregungen!

B1	B2	B3	B4

- B1** Cyriakusplatz hatte früher Wasserflächen
- B2** Bei Nicht-Markttagen mit Außengastronomie oder saisonale Veranstaltungen stärken
- B3** Unterbinden von Fußballspielen auf dem Marktplatz!
- B4** Mehr Spielen!! Z.B. Spielgeräte, Fußballtore

STÄDTEBAULICHE STRUKTUR UND STADTBILD

„Wie kann das Parkhaus Schützenstraße umgenutzt werden?“



Hier ist Platz für Ihre Ideen und Anregungen!

- B5
- B6
- B7
- B8
- B9
- B10



„Für mich sollte...schöner gestaltet werden!“



Hier ist Platz für Ihre Ideen und Anregungen!

- B11
- B12
- B13
- B14
- B15



„Welche Elemente braucht die Fußgängerzone?“



Hier ist Platz für Ihre Ideen und Anregungen!

- B16
- B17
- B18
- B19
- B20
- B21

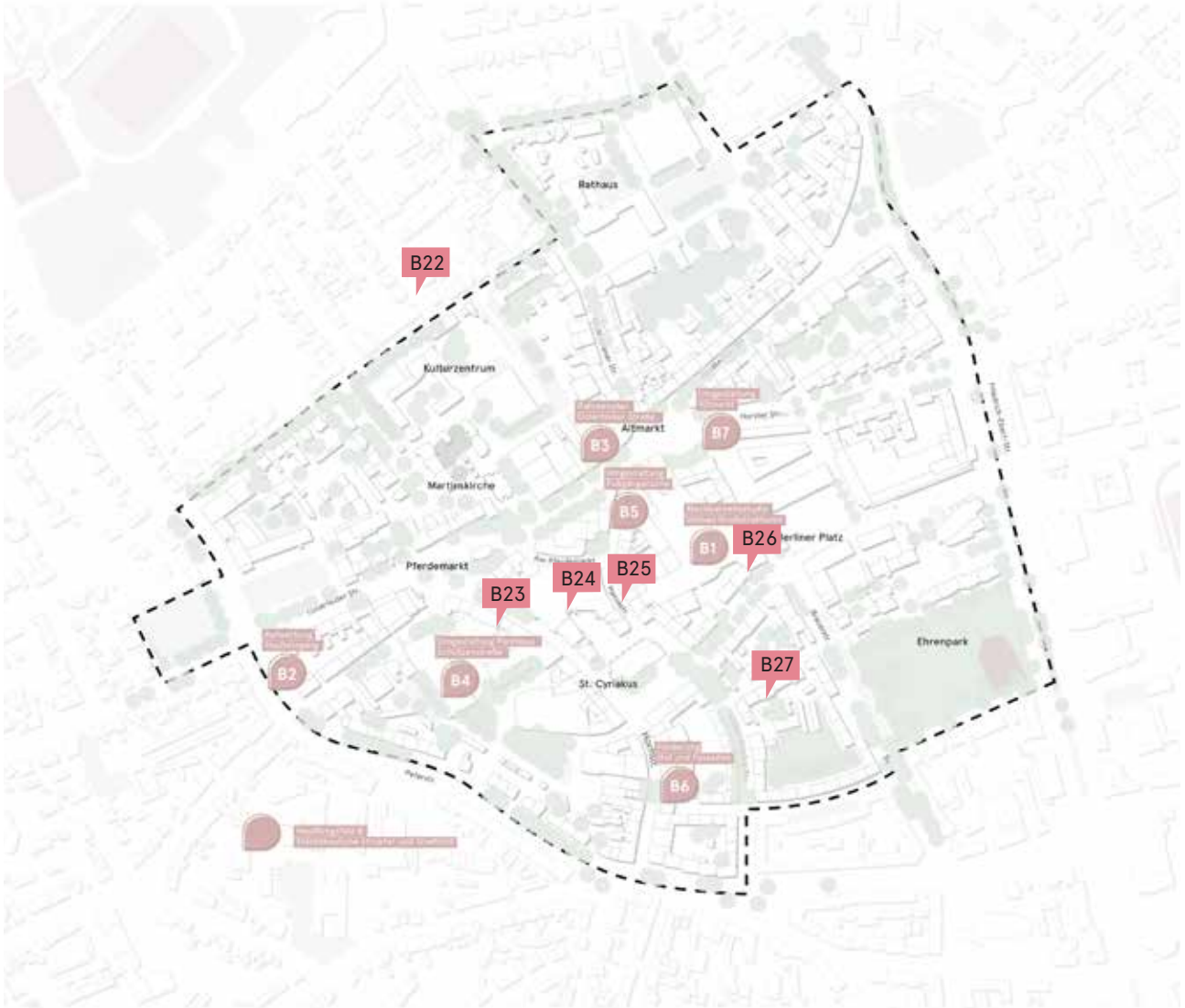


- B5** Die Kapazität sollte erhöht werden, um andere Plätze und Flächen von Autos freizuhalten
- B6** Fahrradparkhaus, Dachnutzung für Aufenthalt/Aussicht ...
- B7** Nicht umnutzen, sondern freigeben (kostenfrei) für 3 Stunden (mit Kontrolle)
- B8** Dachnutzung z.B. für Beachcafé/Wintercafé
- B9** Kurzzeitparkplätze (kostenlos)
- B10** Was passiert mit C&A; damit ist das Parkhaus wichtig (nein!!)

- B11** Vorhandene Pflanzungen (z.B. Pflanzkübel o.ä.) Pflegestand verbessern
- B12** Wasser wie einst Mensabrunnen oder Wasserbecken auf Cyriakusplatz zurückholen
- B13** Alte Gebäudefassaden pflegen/beibehalten; Karstadt-Fassade verschönern!
- B14** Mehr Tiefgaragen wie im Kaufland
- B15** Studentenwohnheim fehlt z.B. Saalbau

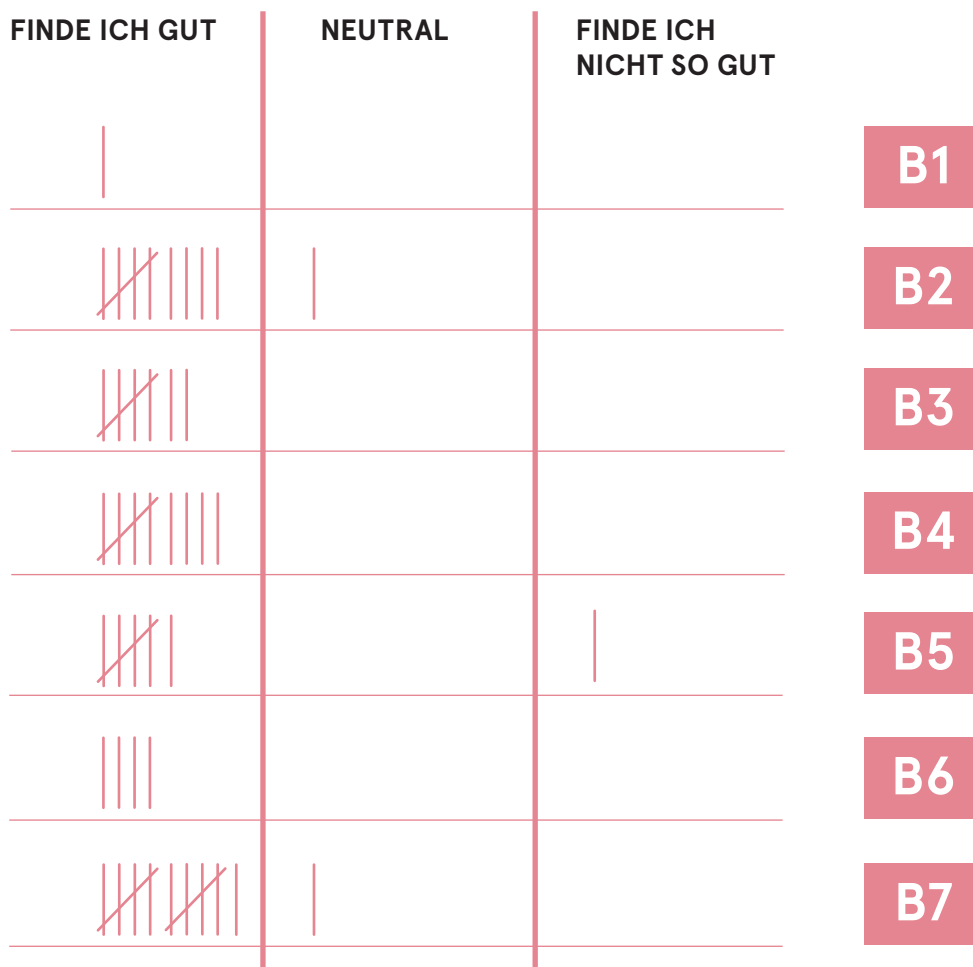
- B16** Mehr Grünelemente
- B17** Alle 20 Meter einen Baum in der Fußgängerzone herstellen!
- B18** Sitzbänke
- B19** Gemischte Nutzungen der angrenzenden EG-Lokalitäten und Wasser
- B20** Gemeinsames Bedarfszentrum für verschiedene soziale Dienstleistungen
- B21** Bürgerorientierte Verwaltungsdienstleistungen in das Stadtzentrum

STÄDTEBAULICHE STRUKTUR UND STADTBILD




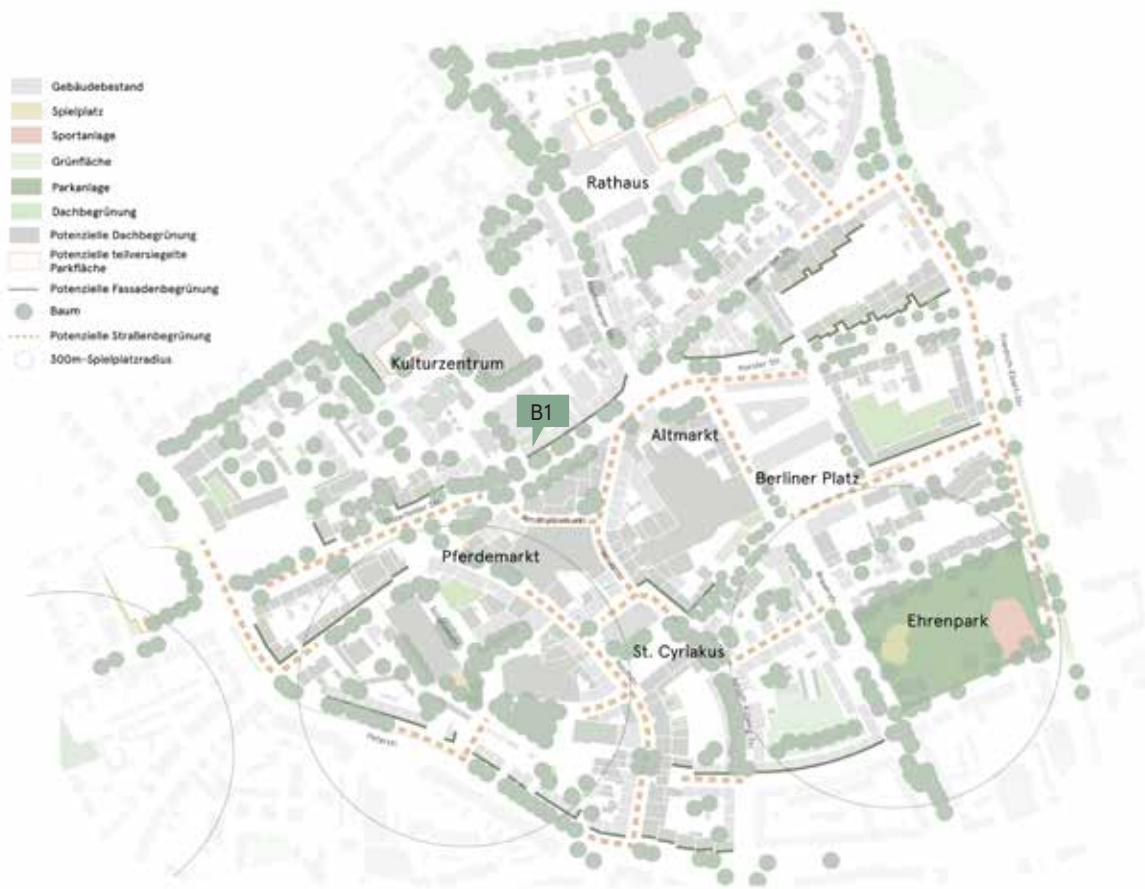
MASSNAHMEN FÜR DIE INNENSTADT

STÄDTEBAULICHE STRUKTUR & STADTBILD		
FINDE ICH GUT	NEUTRAL	FINDE ICH NICHT SO GUT
		B1 MACHBARKEITSTUDIE UMBAU GROSSSTRUKTUREN
		B2 AUFWERTUNG STADTEINGANG
		B3 RAHMENPLAN OSTERFELDER STRASSE
		B4 UMGESTALTUNG PARKHAUS
		B5 UMGESTALTUNG FUSSGÄNGERZONE
		B6 HAUS- UND HOFFLÄCHENPROGRAMM INNENSTADT
		B7 UMGESTALTUNG ALTMARKT
		B22
		B23
		B24
		B25
		B26
		B27



- B22** Gestaltungssatzung Innenstadt
- B23** Abriss und Neugestaltung!
- B24** Direkte Wegeverbindung Karstadt
- B25** HansasträÙe komplett erneuern! 25 Jahre alt
- B26** Direkte Wegeverbindung Hansa-Center
- B27** Mehrgenerationenkonzepte (Studierende/Ältere)

GRÜN UND KLIMA



Hier ist Platz für Ihre Ideen und Anregungen!

C2 C3 C4

C5 C6 C7

- C1** Potenzielle Dachbegrünung
- C2** Markt unverändert lassen evtl. Schattenplätze
- C3** Pferdemarkt weniger Bäume als dargestellt
- C4** Gleiwitzer Platz begrünen
- C5** Pferdemarkt stärker begrünen
- C6** „Grünen Ring“ herstellen
- C7** Bestehendes Grün erhalten, gut pflegen und vernetzen

GRÜN UND KLIMA

„Wie kann sich die Bottroper Innenstadt an den Klimawandel anpassen?“



Hier ist Platz für Ihre Ideen und Anregungen!

- C8
- C9
- C10
- C11
- C12
- C13



„Braucht es Grünflächen für bestimmte Zielgruppen?“

Hier ist Platz für Ihre Ideen und Anregungen!



- C14
- C15
- C16
- C17



„Welche Angebote benötigen Kinder und Jugendliche?“



Hier ist Platz für Ihre Ideen und Anregungen!

- C18
- C19

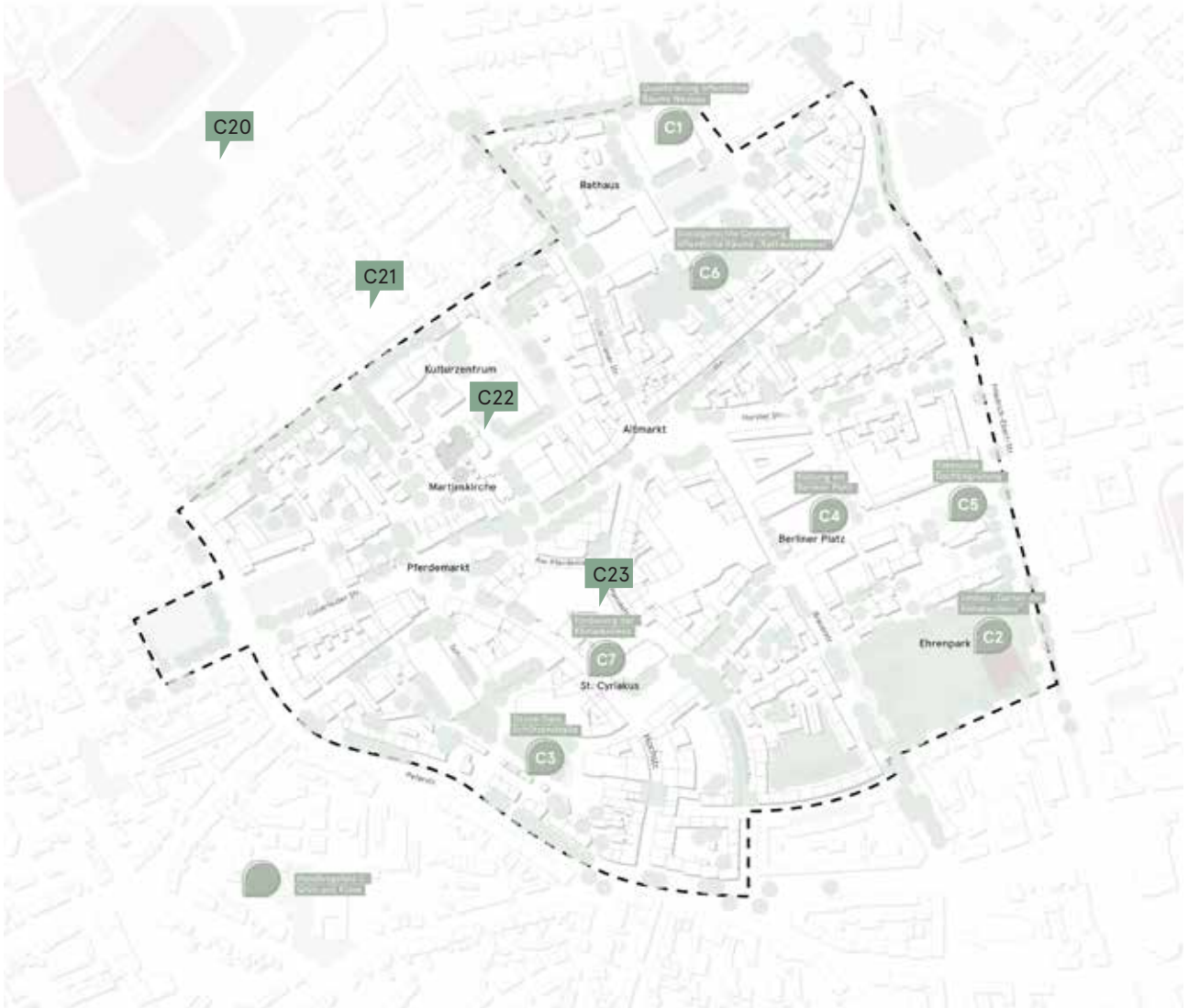


- C8** Mehr Grün
- C9** Wasser in der Innenstadt; HansasträÙe modernisieren (25 Jahre alt!)
Wasserstraße
- C10** E-Ladesäulen - Parkplätze
- C11** Deutlich mehr Bäume!
- C12** Gewerbeimmobilien begrünen (Dachbegrünung z.B. JYSK)
- C13** Die komplette Innenstadt (Fußgängerzone) alle 20 Meter einen Baum
(Olivenbaum?) hinstellen mit Beleuchtung für den WOW-Effekt

- C14** Spielplätze für Eltern mit Kindern in der Innenstadt
- C15** Grün- und Schattenplätze mit Sitzmöbeln für Ältere und Blick auf
Attraktion
- C16** Nein - Grün ist wichtig für uns alle!
- C17** Ehrenparkpublikum nicht gewünscht

- C18** Sitzecken Platz für St. Cyriakus
- C19** Technische Experimentierplätze/ -räume für Jugendliche

GRÜN UND KLIMA



GRÜN & KLIMA

	FINDE ICH GUT	NEUTRAL	FINDE ICH NICHT SO GUT
C1 SOZIALE GERECHTE GESTALTUNG ÖFFENTLICHE RÄUME „RATHAUSCAMPUS“			
C2 UMBAU „GARTEN DER RESILIENZ“			
C3 GRÜNE OASE SCHÜTZENSTRASSE			
C4 KÜHLUNG AM BERLINER PLATZ			
C5 POTENZIALE DACHBEGRIÜNUNG			
C6 ENTWICKLUNG ÖFFENTLICHE RÄUME „RATHAUSCAMPUS“			
C7 FÖRDERUNG DER KLIMARESILIENZ			

**MASSNAHMEN
FÜR DIE
INNENSTADT**

	FINDE ICH GUT	NEUTRAL	FINDE ICH NICHT SO GUT
C1			
C2			
C3			
C4	/		
C5	/		
C6			
C7			

- C20 Alternative Angebote (kulturelle) schaffen
- C21 Anbindung Kulturzentrum verbessern
- C22 Grüne Oase statt Parkplatz Böckenhoffstraße
- C23 „Mensing“-brunnen

MOBILITÄT UND VERKEHR



Hier ist Platz für Ihre Ideen und Anregungen!

Hier ist Platz für Ihre Ideen und Anregungen!



Hier ist Platz für Ihre Ideen und Anregungen!



Keine Anmerkungen

MOBILITÄT UND VERKEHR

„Was hindert uns daran, mehr Wege zu Fuß oder mit dem Fahrrad zurückzulegen?“



Hier ist Platz für Ihre Ideen und Anregungen!

- D1
- D2
- D3
- D4
- D5
- D6



„In welchen Straßen sollte die Aufenthaltsqualität gesteigert werden?“

Hier ist Platz für Ihre Ideen und Anregungen!



- D7
- D8
- D9
- D10



„Was muss verbessert werden, um die Erreichbarkeit der Innenstadt zu steigern?“



Hier ist Platz für Ihre Ideen und Anregungen!

- D11
- D21
- D13
- D14
- D15

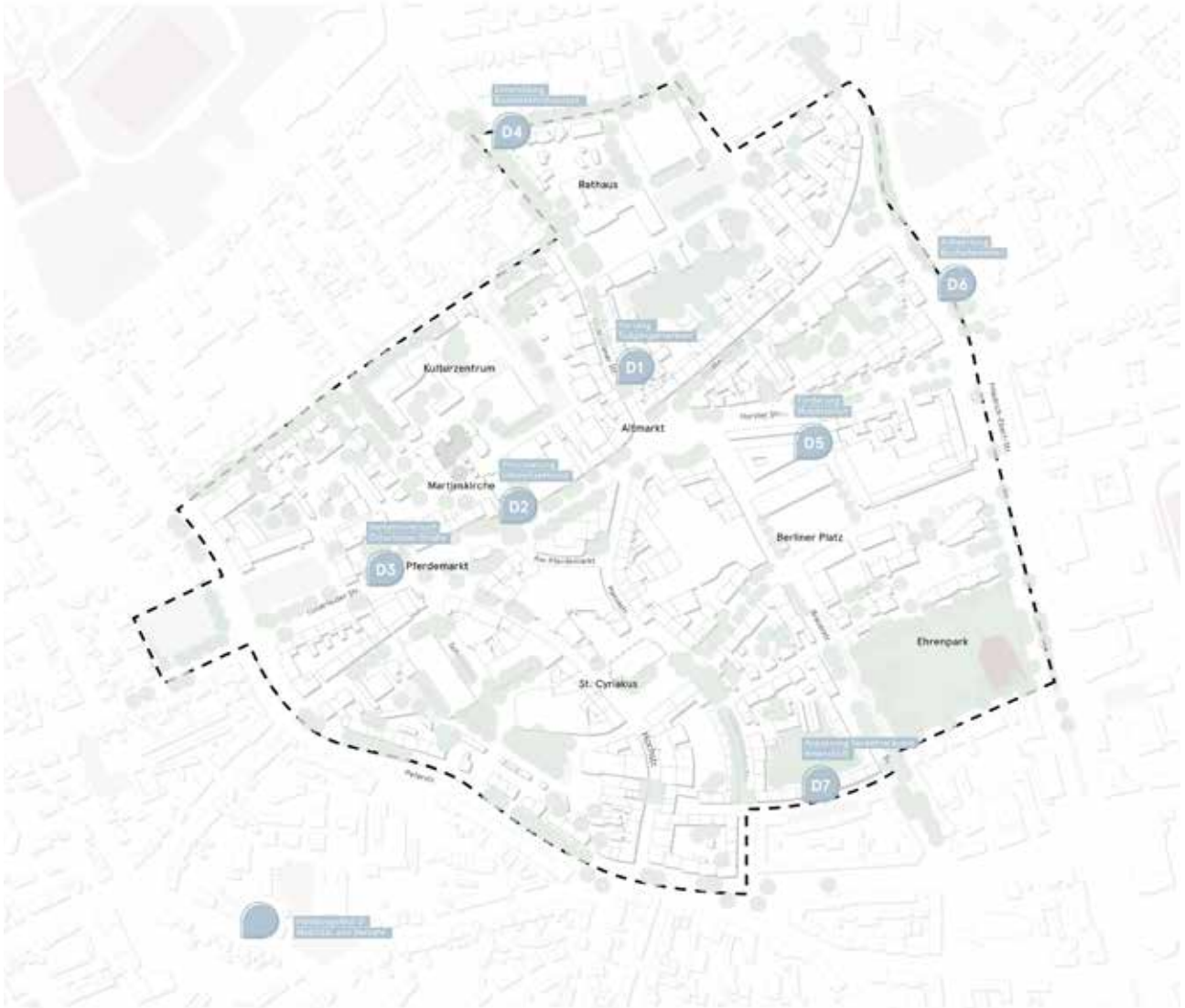


- D1** Sichere Fahrradabstellplätze für teure E-Bikes
- D2** Tiefgaragen für Autos wie im Kaufland
- D3** Vorrang für Fahrräder auf den Innenstadtstraßen und Nachrang für Autos
- D4** Zu enge Radwege, Unsicherheit für Kinder und Ältere (z.B. Peterstraße)
- D5** Nix!
- D6** Mit dem Rad durch Fußgängerzonen fahren

- D7** Hände weg von der Poststraße!
- D8** Kirchhellener Straße ist jetzt top!
- D9** Pferdemarkt → Osterfelder Straße
- D10** Pferdemarkt/Osterfelder Straße

- D11** Parkleitsystem
- D12** Einbahnstraßensystem (→ mehr Platz!)
- D13** Radverkehr in der Fußgängerzone zulassen
- D14** Mehr Radstationen für Leihräder
- D15** Bessere Parkplätze/E-Ladesäulen

MOBILITÄT UND VERKEHR



MASSNAHMEN FÜR DIE INNENSTADT

FINDE ICH GUT	NEUTRAL	FINDE ICH NICHT SO GUT

MOBILITÄT & VERKEHR

- D1 VORRANG FUSSGÄNGERVERKEHR
- D2 PRIORISIERUNG UMWELTVERBUND
- D3 VERKEHRSVERSUCH OSTERFELDER STRASSE
- D4 ENTWICKLUNG RADVERKEHRSKONZEPT
- D5 FÖRDERUNG MOBILSTATION
- D6 AUFWERTUNG BUSHALTESTELLEN
- D7 ANPASSUNG VERKEHRSRÄUME INNENSTADT

MOBILITÄT UND VERKEHR

FINDE ICH GUT	NEUTRAL	FINDE ICH NICHT SO GUT

D1

D2

D3

D4

D5

D6

D7

LEITPROJEKTE FÜR DAS ISEK

Leitprojekt Gestaltung Öffentliche Räume



WILLICH (IGER)



OEOENSE (IGER)



DARMSTADT (IGER)

- Gestaltung der innerstädtischen Plätze
- Aufenthaltsqualität**
- Gestaltung einzelner Plätze oder Gestaltung der Innenstadt mit einheitlichem Stadtbild
- Gestaltung von Optionen => große Tafel auf dem Cycleplatz
- Gestaltung von Optionen => Einbau von Stadtmöbel
- Gestaltung von Optionen => Tiefbeete

L1 L2
L3 L4

Leitprojekt Klimaresilienz



BOCHUM (IGER)



- Gestaltung von grün in der Stadt
- Resilienz**
- Ehrenpark als Pilotprojekt für einen zukunftsweisenden Umgang mit Wasser in der Stadt
- Gestaltung von Optionen => Umgestaltung nach Resilienzkonzept
- Gestaltung von Optionen => Platz für Wasser in der Stadt

Wie die Freizeitfläche „Am Hausacker“ gegen die Folgen des Klimawandels schützt

DI E ZUKUNFTSINITIATIVE KLIMA WERK

L5 L6

Leitprojekt Neues Zentrum



OLDENBURG (IGER)



HERNE (IGER)

- Umbau von Großstrukturen
- Zukunft der Innenstadt**
- Veränderung im Einzelhandel führen zu neuen Herausforderungen
- Gestaltung von Optionen => Umbau zu Büromöbel, Shared Offices, Veranstaltung, Food, Taxis, Wohnen, Gastronomie, Einzelhandel im Erdgeschoss

L7 L8
L9

Leitprojekt Verkehrswach-Dessfelder Straße Ausgangslage / Zielsetzung



- Linienartiger Querungsbereich in der Geschäftsstraße wird durch LSA-Furten nur unzureichend bedient
- Kfz-Durchgangsverkehr dominiert den Straßenraum – trotz Tempo 30 km/h (=10.000 Kfz/24h)
- Breite Fahrbahn (33 m) hat zusätzliche Barrierewirkung
- Städtische Zäsur zwischen Innenstadt und Gastronomie

- Steigerung Aufenthaltsqualität
- Verringerung der Barrierewirkung
- Umsetzbare Lösung

- L1 Idee Darmstadt: Gut für Berliner-Platz
- L2 Willich schlecht: Wohnqualität wird nicht verbessert!
- L3 Willich schlecht: Gefahr der zu großen Menschenansammlungen/
einzelnen Gruppen
- L4 Odense: Große Bäume als Schattenspende

- L5 Idee Bochum: evtl. Berliner Platz
- L6 Ehrenpark erhalten

- L7 Projekt aus Osnabrück Kaufhaus und Freizeit
- L8 Umwidmen von Leerständen - schönen/Rückführung von Flächen: Keine
Rathausenerweiterung + Hansazentrum = Verwaltungsgebäude
- L9 Leerstand Karstadt: Kino; Bowling-Bahn; Einkaufs-/Arkaden

KONTAKT



bjp | bläser jansen partner GbR

Hermannstraße 162a
44263 Dortmund

+49 (0) 231-13 47 00 87
info@bjp-planer.de
www.bjp-planer.de



IKS Mobilitätsplanung

Universitätsplatz 12
34127 Kassel

+49 (0)561 - 953 79 677
alexander.gardyan@iks-planung.de
www.iks-planung.de