

## DIE "GRÜNE SEITE"

### Waldinformatonszentrum

- Zum Heidhof 25 · 46244 Bottrop · Telefon: 02045/40 56-0
- [www.industriale3.de/umwelt/umweltbildung/10-03.shtml](http://www.industriale3.de/umwelt/umweltbildung/10-03.shtml)

### Stadtgarten

### Gesundheitspark Quellenbusch

- Osterfelder Str. 159 · 46242 Bottrop · Telefon: 02041/15 23- 10
- [www.gesundheitspark-quellenbusch.de](http://www.gesundheitspark-quellenbusch.de)

### Waldinformationszentrum

#### Von der Autobahn A 2

Abfahrt Bottrop (3) Richtung Kirchhellen (Kirchhellener Straße; im weiteren Verlauf Bottroper Str.) bis zur Kreuzung Bottroper Straße/Holthausener Str./Hauptstr. in Kirchhellen Mitte. Links in die "Holthausener Str." abbiegen.

Der Weg Richtung Holthausen ist ausgeschildert.

Anschließend links in die Straße "Alter Postweg" abbiegen und direkt rechts die Straße "Zum Heidhof" führt zum Waldinformationszentrum am Heidhof.

Die Straße "Zum Heidhof" ist jedoch für den Autoverkehr gesperrt.

Nach Absprache können Durchfahrtsgenehmigungen für Veranstaltungen erteilt werden.

#### Von der Autobahn A 42

Abfahrt Bottrop-Süd (12) Richtung Stadtmitte (Essener Straße; im weiteren Verlauf Freiherr-vom-Stein-Straße, Friedrich-Ebert-Straße, Hans-Sachs-Straße). Dem Straßenverlauf folgen Richtung A 2. Anschließend weiter der Beschreibung "Von der Autobahn A 2" folgen.

#### Mit dem ÖPNV

keine ÖPNV-Anbindung

# DIE "GRÜNE SEITE"

## Stadtgarten

### Von der Autobahn A 2

Abfahrt Bottrop (3) Richtung Stadtmitte (Kirchhellener Straße) bis zur Kreuzung Kirchhellener Straße/Josef-Albers-Straße. Rechts in die Josef-Albers-Straße abbiegen. Der Weg ist ausgeschildert.

### Von der Autobahn A 42

Abfahrt Bottrop-Süd (12) Richtung Stadtmitte (Essener Straße; im weiteren Verlauf Freiherr-vom-Stein-Straße, Friedrich-Ebert-Straße, Hans-Sachs-Straße). Dem Straßenverlauf folgen Richtung A 2 bis zur Kreuzung Eichenstraße. Links in die Eichenstraße abbiegen. Im Kreisverkehr die erste Ausfahrt (Randbrockstraße) wählen. Der Weg ist ausgeschildert. (Erst der Ausschilderung "Quadrat", anschließend der Ausschilderung "Stadtgarten, Overbeckshof" folgen.)

### Mit dem ÖPNV

Ab ZOB mit der Linie 267 bis zur Haltestelle "Quadrat".  
Ab Hbf fahren alle Linien zum ZOB. Dort umsteigen in die Linie 267.

## Gesundheitspark Quellenbusch

### Von der Autobahn A 2

Abfahrt Bottrop (3) Richtung Stadtmitte (Kirchhellener Straße, im weiteren Verlauf Hans-Sachs-Str.) bis zur Kreuzung Hans-Sachs-Straße/Horster Straße. Rechts in die Horster Str. (im weiteren Verlauf Osterfelder Str.) abbiegen. Der Weg ist ausgeschildert.

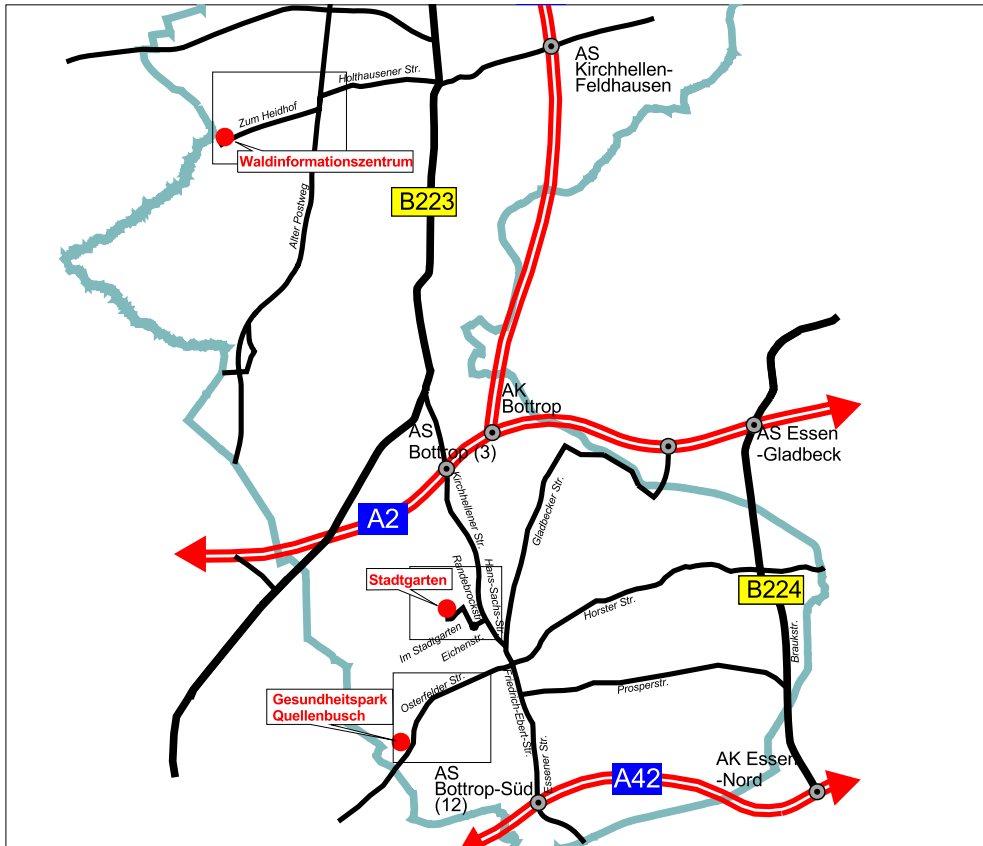
### Von der Autobahn A 42

Abfahrt Bottrop-Süd (12) Richtung Stadtmitte (Essener Straße). Dem Straßenverlauf folgen bis zur Kreuzung Essener Str./Südring. Links in den Südring (wird im weiteren Verlauf zum Westring) abbiegen. Der Weg ist ausgeschildert.

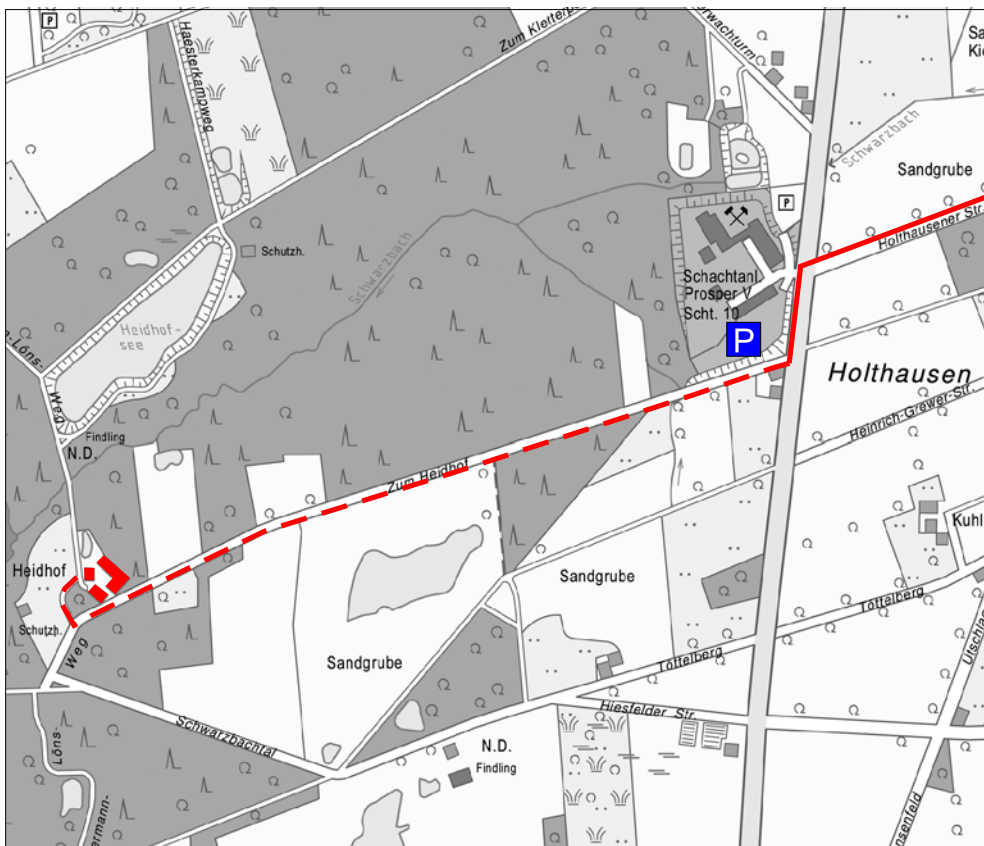
### Mit dem ÖPNV

Ab ZOB mit der Buslinie SB 91 in Richtung Oberhausen Bero-Zentrum bis zur Haltestelle Knappschaftskrankenhaus oder Revierpark Vonderort.  
Ab Hbf mit der Buslinie 264 in Richtung BOT-Börenstraße bis zur Haltestelle Knappschaftskrankenhaus

## DIE "GRÜNE SEITE"

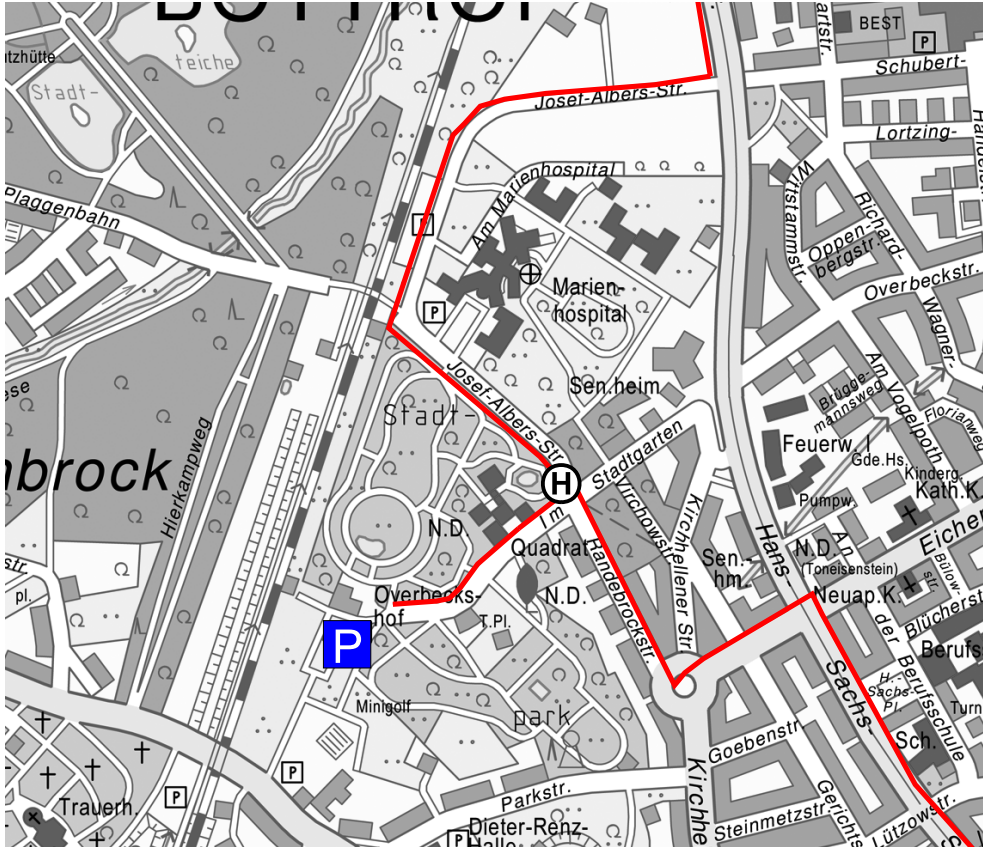


### Waldinformationszentrum



## DIE "GRÜNE SEITE"

### Stadtgarten



### Gesundheitspark Quellenbusch

